

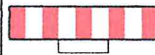
**LEGENDA:**

D-6 znaki pionowe istniejące



znaki pionowe projektowane

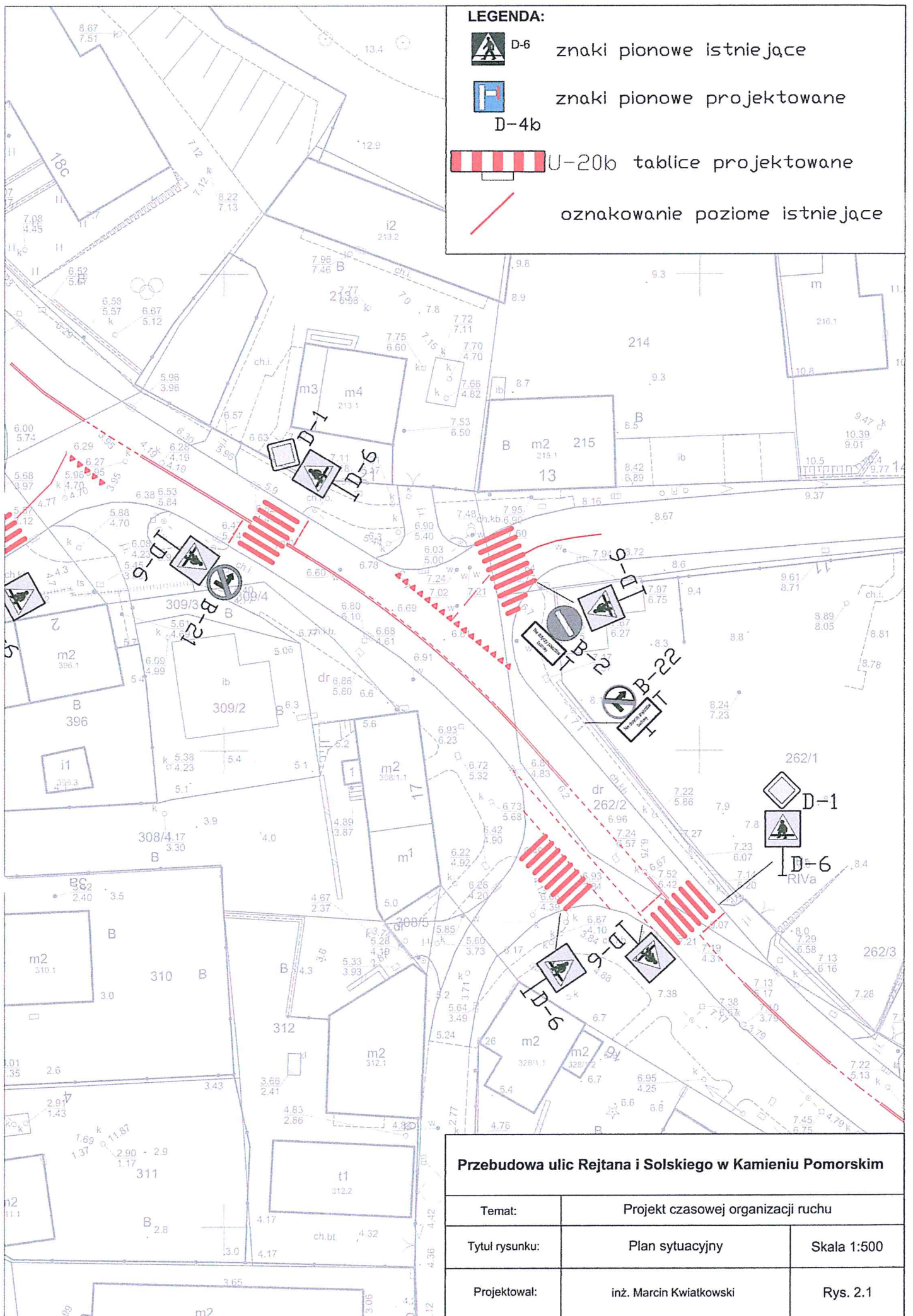
D-4b



U-20b tablice projektowane



oznakowanie poziome istniejące

**Przebudowa ulic Rejtana i Solskiego w Kamieniu Pomorskim**

Temat:

Projekt czasowej organizacji ruchu

Tytuł rysunku:

Plan sytuacyjny

Skala 1:500

Projektował:

inż. Marcin Kwiatkowski

Rys. 2.1

**LEGENDA:**

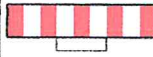


D-6 znaki pionowe istniejące



znaki pionowe projektowane

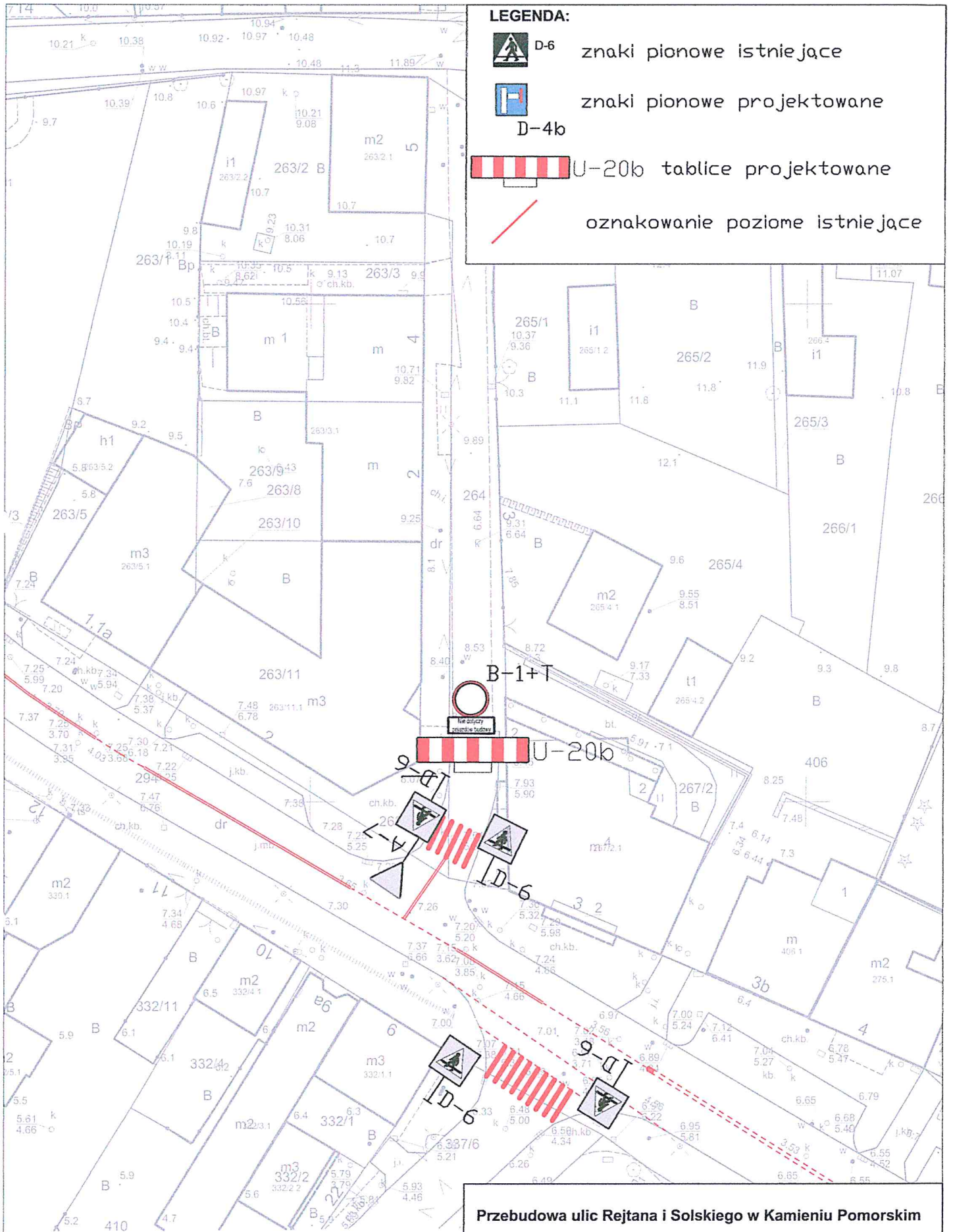
D-4b



U-20b tablice projektowane

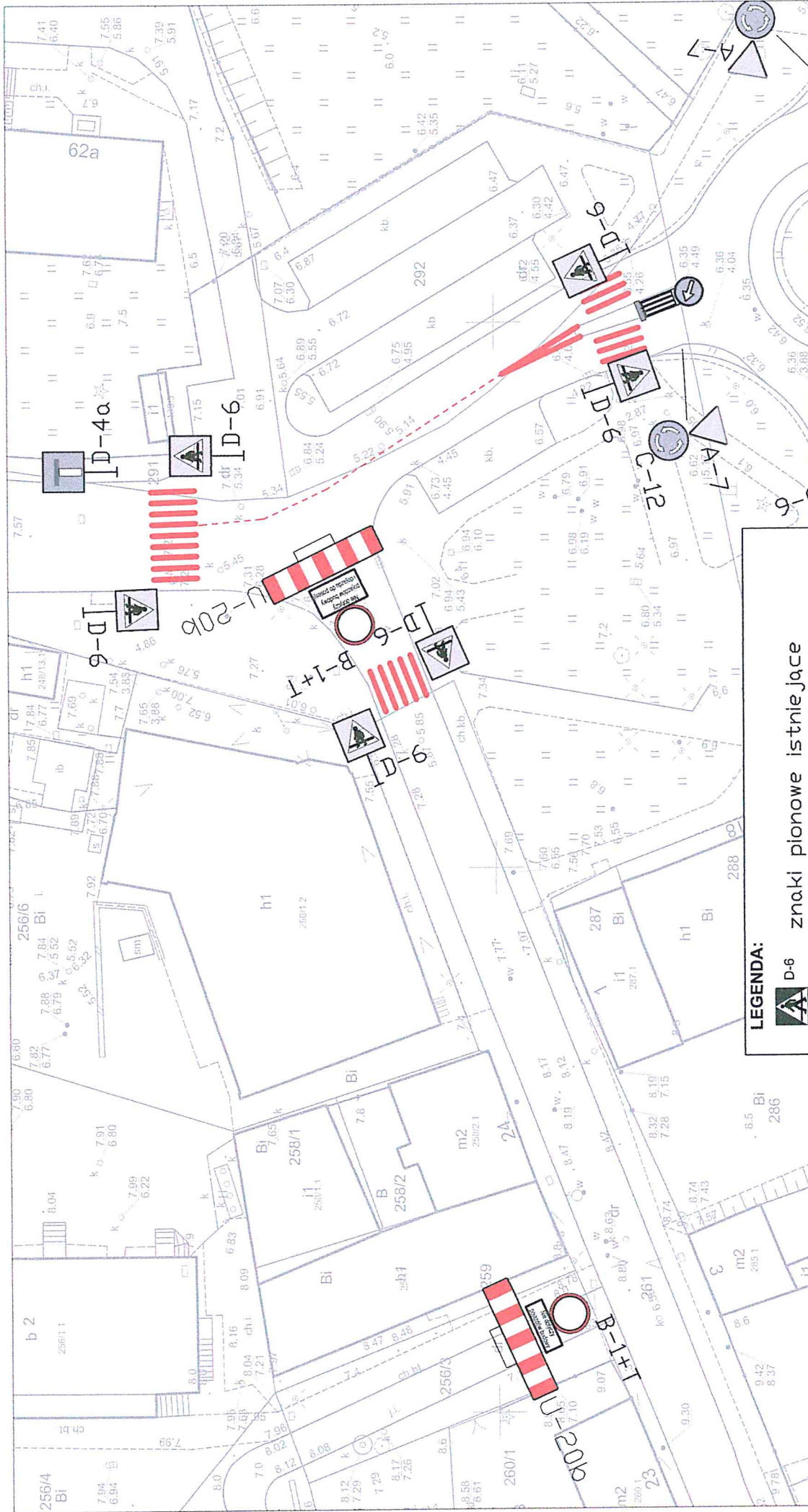


oznakowanie poziome istniejące



**Przebudowa ulic Rejtana i Solskiego w Kamieniu Pomorskim**





Temat:	Projekt czasowej organizacji ruchu	
Tytuł rysunku:	Plan sytuacyjny	Skala 1:500
Projektował:	inż. Marcin Kwiatkowski	Rys. 2.2

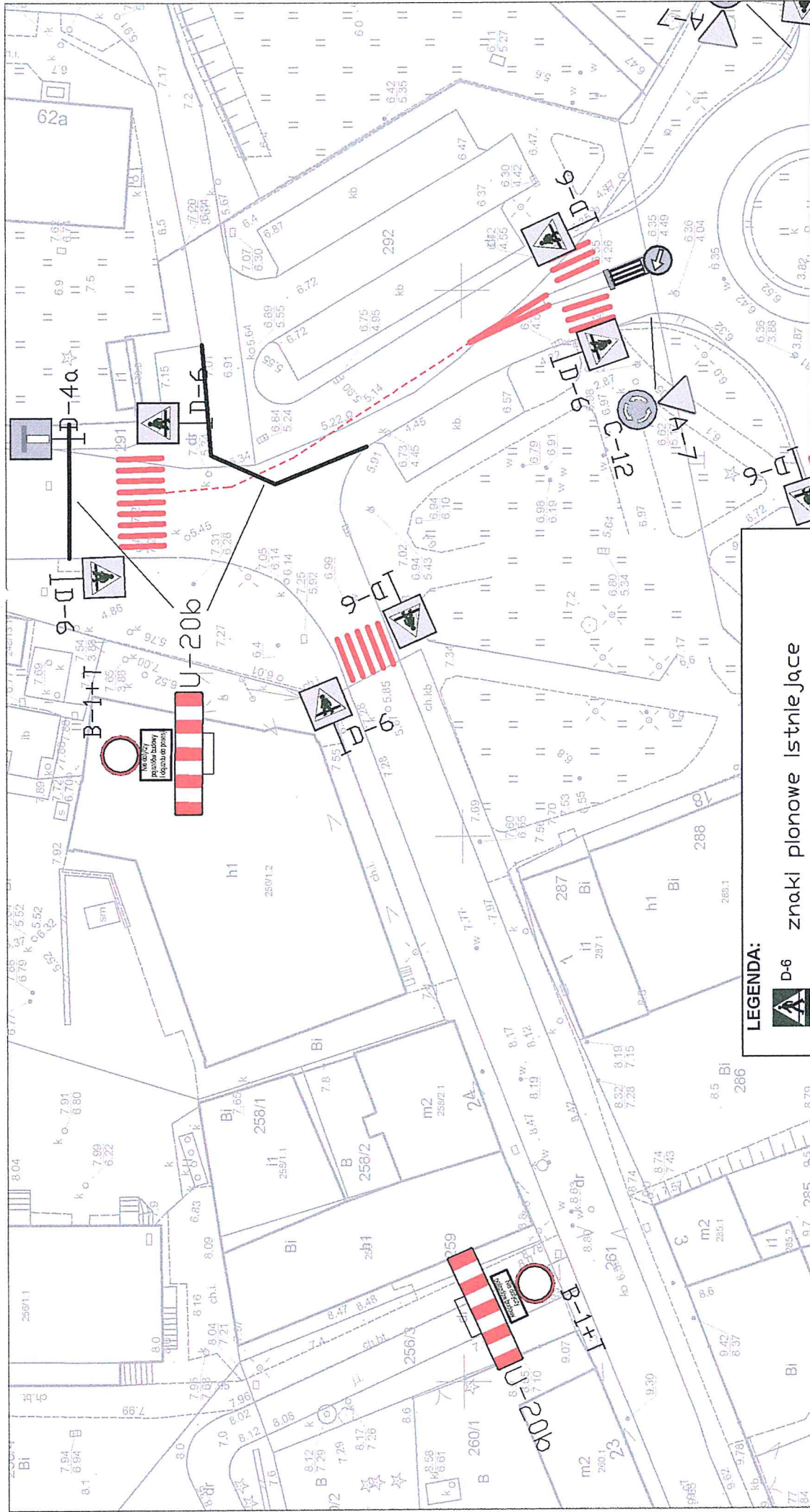


**Przebudowa ulic Rejtana i Solskiego w Kamieniu Pomorskim**





Temat:	Projekt czasowej organizacji ruchu	
Tytuł rysunku:	Plan sytuacyjny	Skala 1:500
Projektował:	inż. Marcin Kwiatkowski	
		Rys. 2.3

**LEGENDA:**

-  D-6 znaki pionowe istniejące
-  D-4b znaki pionowe projektowane
-  U-20b tablice projektowane
-  oznakowanie poziome istniejące



**LEGENDA:**

-  D-6 znaki pionowe istniejące
-  D-4a znaki pionowe projektowane
-  U-20b tablice projektowane
-  oznakowanie poziome istniejące

**Przebudowa ulic Rejtana i Solskiego w Kamieniu Pomorskim**

Temat:	Projekt czasowej organizacji ruchu	
Tytuł rysunku:	Plan sytuacyjny	Skala 1:500
Projektował:	prace w obrębie skrzyżowania ulic Rejtana i A. Mickiewicza	
	inż. Marcin Kwiatkowski	Rys. 2.4