





- LEGENDA:**
-  - ZNAKI KOLOROWE PROJEKTOWANE
  -  - ZNAKNIK SŁUPKA PROJEKTOWANEGO
  -  - STREFA WYŁĄCZONA Z RUCHU POJAZDÓW
  -  - ZNAKI SZARE ISTNIEJĄCE

Nazwa:	Projekt czasowej organizacji dla wyłączenia z ruchu części ul. Gryfitów, Stary Rynek, Bałtycka, Wilków Morskich, Aleja Mistrzów Żeglarstwa m. Kamień Pomorski		
Adres inwestycji:	powiat kamieński, gmina Kamień Pomorski, ul. Kamień Pomorski, działka o numerze ewidencyjnym 20, obręb 0002 Kamień Pomorski		
Tytuł rysunku:	Plan sytuacyjny	skala: 1:500	Nr rys.: 2
Projektował:			luty 2026r.